

# BULLETIN DE CRUE

n° 5

Jeudi 10 octobre 2024

17h00




L'Yerres (91, 94 et 77)	Situation & Évolution
<p>Des débordements importants sur les affluents de l'Yerres et dans le secteur amont de l'Yerres sont toujours observés. Des pluies éparées avec de faibles cumul &lt; 5 mm sont attendues pour la fin de journée. Le SyAGE a augmenté les horaires de la cellule de crise.</p> <ul style="list-style-type: none"> <li><b>Amont (77) :</b> Sur l'Yerres, le pic de crue a été atteint à Courtomer en fin de matinée avec un niveau sensiblement équivalent à l'épisode de crue de 2018. Une stabilisation des niveaux est pour le moment observé. Les débordements observés en amont de Courtomer vont progressivement se résorber. L'onde de crue se propage vers l'aval du département et n'a toujours pas atteint son maximum. Les débordements observés ce matin continueront de progresser jusqu'en fin de journée.</li> </ul> <p>Une réaction plus rapide des <b>affluents</b> a été observée. La tendance générale est plutôt à la décrue voire à une stabilisation des niveaux. Quelques hausses locales de niveaux sont malgré tout recensées à Neufmoutiers-en-Brie.</p> <ul style="list-style-type: none"> <li><b>Aval (94, 91) :</b> Le pic de crue de l'Yerres est attendu demain en fin de matinée. Les niveaux attendus seront sans doute moins élevés que ceux annoncés ce matin et inférieurs à ceux de janvier 2018. Une hausse de 30 à 50 cm par rapport aux niveaux observés en début d'après-midi pourrait être observée. Des débordements sont observés à Varennes-Jarcy (rue du moulin de Jarcy, rue Boiledieu), Quincy-sous-Sénart (quartier du chemin des prés, fontaine Segrain), Boussy-Saint-Antoine (fond des jardins de la résidence des Thibaudières), sur l'île de Brunoy (l'eau approche le niveau des passerelles). De prochains débordements pourraient être observés à Montgeron sur la plaine de Chalandray, Crosne (allée Henri-Sueur, quartier de la rue Colette).</li> </ul> <p>Les barrages régulateurs de l'Yerres ont atteint leur capacité maximale de régulation.</p>	







Tendance générale
<div style="display: flex; justify-content: space-around;"> <div style="text-align: center;">  Actuell         </div> <div style="text-align: center;">  J + 24         </div> </div>
Niveau de risque
 <b>SIRYAC</b>
<i>Diffusion des infos crues</i>

Le Réveillon (91, 94 et 77)	Situation & Évolution
<p>A l'amont du Réveillon à Ferolles-Atilly, les niveaux diminuent. Le pic de crue a été atteint en fin de matinée sur l'aval du cours d'eau à la confluence avec l'Yerres. Le Réveillon retourne progressivement dans son lit.</p>	

Tendance générale
<div style="display: flex; justify-content: space-around;"> <div style="text-align: center;">  Actuelle         </div> <div style="text-align: center;">  J + 24 h         </div> </div>
Niveau de risque
 <b>SIRYAC</b>
<i>Diffusion des infos crues</i>

Confluence Yerres / Seine	Situation
<p>À la confluence Yerres/Seine, les écoulements de l'Yerres vers la Seine restent favorables pour l'instant, même si une hausse des niveaux de Seine est déjà observée. Des débordements sont déjà observés dans le quartier Blandin –Belleplace, rue des Pêcheurs à Villeneuve-Saint-Georges, vigilance pour la commune de Crosne.</p>	

Tendance générale
<div style="display: flex; justify-content: space-around;"> <div style="text-align: center;">  Actuelle         </div> <div style="text-align: center;">  J + 24 h         </div> </div>
 <b>SIRYAC</b>
<i>Diffusion des infos crues</i>

<p>Plus d'information sur les niveaux de Seine ? : consultez <b>VIGICRUES</b> à l'adresse <a href="https://www.vigicrues.gouv.fr/">https://www.vigicrues.gouv.fr/</a></p>		<p>Niveau de vigilance en cours sur la Station Corbeil-Essonnes (Seine)</p> <div style="background-color: #008000; width: 20px; height: 20px; margin: 0 auto;"></div>	
<p><b>Prévisions météorologiques sur les 2 prochains jours</b></p> <p>Source : Météo-France</p>	<div style="display: flex; justify-content: space-around;"> <div style="text-align: center;">  Vendredi         </div> <div style="text-align: center;">  Samedi         </div> </div>	<p><b>INFORMATIONS COMPLEMENTAIRES</b></p>	<p><b>Légende</b></p> <div style="display: flex; justify-content: space-around;"> <div style="text-align: center;">  Pas de vigilance particulière         </div> <div style="text-align: center;">  Risque de crue génératrice de débordements         </div> </div> <div style="display: flex; justify-content: space-around;"> <div style="text-align: center;">  Risque de crue génératrice de débordements importants         </div> <div style="text-align: center;">  Risque de crue majeure         </div> </div>