

BULLETIN DE CRUE

n° 9

samedi 12 octobre 2024

17h00

L'Yerres (91, 94 et 77)	Situation & Évolution
<p>La décrue de l'Yerres se poursuit de manière lente et régulière, bien que les quelques millimètres de précipitations enregistrés aujourd'hui ralentissent légèrement ce processus. Ces pluies ne devraient cependant pas provoquer de nouvelle montée des eaux. Les zones déjà touchées ce matin restent affectées, avec une décrue qui devrait se maintenir lentement au cours des prochaines heures.</p> <p>Secteur Amont (77) :</p> <p>La baisse des niveaux se poursuit dans le secteur amont, avec une diminution mesurée de - 7 cm depuis le bulletin de ce matin à Courtomer. Bien que la décrue soit lente, les débordements locaux persistent. La stabilisation progressive des écoulements devrait permettre une atténuation des débordements dans les prochaines heures, sous réserve de l'absence de nouvelles précipitations significatives.</p> <p>Secteur Aval (94, 91) :</p> <p>À la station de mesure de Boussy-Saint-Antoine, la baisse se confirme avec - 13 cm depuis le dernier bulletin de crue, bien que le rythme de décrue ait été légèrement ralenti par les pluies. Les zones inondées ce matin, notamment la plaine de Chalandray, la rue du Moulin de Senlis à Montgeron, et la rue Suzanne à Crosne, restent impactées. La surveillance des niveaux à la digue du Gord se poursuit.</p>	

Tendance générale
  <p>Actuelle J + 24</p>
Niveau de risque
 <p>SIRYAC</p> <p><i>Diffusion des infos crues</i></p>

Le Réveillon (91, 94 et 77)	Situation & Évolution
<p>La décrue continue sur le Réveillon, bien que les niveaux restent influencés par les conditions hydrologiques de l'Yerres. À la confluence des deux cours d'eau, une baisse des niveaux a été observée (- 10 cm), mais la baisse reste modérée. Les précipitations de la journée ont eu un effet limité, ralentissant légèrement le rythme de la décrue sans pour autant inverser la tendance.</p>	

Tendance générale
  <p>Actuelle J + 24 h</p>
Niveau de risque
 <p>SIRYAC</p>

Confluence Yerres / Seine	Situation
<p>Les écoulements de l'Yerres vers la Seine demeurent favorables, avec des niveaux qui se maintiennent sans variations importantes. Les débordements observés dans les secteurs sensibles, comme les rues des Pêcheurs, Blandin, Docteur Roux, Lamartine, et les chemins de la Paix et des Oiseaux à Villeneuve-Saint-Georges, ainsi que la rue Suzanne à Crosne, persistent. Une lente décrue est attendue, mais la vigilance reste de mise pour ces zones à risque (-8 cm depuis ce matin).</p>	



Tendance générale
  <p>Actuelle J + 24 h</p>
<p>SIRYAC</p> <p><i>Diffusion des infos crues</i></p>

Plus d'information sur les niveaux de Seine ? : consultez **VIGICRUES** à l'adresse <https://www.vigicrues.gouv.fr/>

Niveau de vigilance en cours sur la Station Corbeil-Essonnes (Seine)

Prévisions météorologiques sur les 2 prochains jours





Source : Météo-France

	
Dimanche	Lundi

INFORMATIONS COMPLEMENTAIRES

Prochain bulletin de crue demain matin. Le Syage adapte sa cellule de crise, qui reste joignable au 01.69.83.72.00

Légende

 Pas de vigilance particulière	 Risque de crue génératrice de débordements
 Risque de crue génératrice de débordements importants	 Risque de crue majeure