

BULLETIN DE CRUE

n° 4

Jeudi 10 octobre 2024

12h00




L'Yerres (91, 94 et 77)	Situation & Évolution
<p>Cette nuit les cumuls de précipitations ont atteint entre 50 et 60 mm sur le bassin versant de l'Yerres. Des débordements importants sur les affluents de l'Yerres et dans le secteur amont de l'Yerres sont observés. Environ 5 mm sont attendus étalés sur la journée. Des niveaux supérieurs à ceux de 2018 seront sans doute atteints à l'aval (94, 91) demain en fin de journée, soit une augmentation de l'Yerres d'au moins un mètre par rapport aux niveaux observés ce matin.</p>	
<ul style="list-style-type: none"> Amont (77) : Sur l'Yerres, les niveaux ont rapidement augmenté à Courtomer soit + 2.14 m en 24h, le pic de crue devrait être observé en fin d'après-midi. Les communes touchées par des débordements sont : Pézarches (rue de l'église), Rozay-en-brie (quartier du chemin des bordes), Bernay-Vilbert (avenue du Général Leclerc, chemin de la fin du monde), Soignolles-en-brie (rue de Cordon et de Meillant, vieux pont, rue de Coubert, gué de Barneau, rue des Moques-Paniers), Ozouer-le-Voulgis, et Touquin (route du Tau fermée). 	
<p>Une réaction plus rapide des affluents est observée. Des débordements sont en cours sur Vaudoy-en-brie (pont rue Creuse, chemin des Carrières, rue du Château, rue du Maroy et rue de la Fontaine), Tournan (rue de l'abreuvoir, rue du glaci, camping), Neufmoutiers-en-brie (route de Meaux, lieux dits des trois maisons et la couture + 1.08 m en 24h Marsange), Quiers (rue Saint-Martin, rue d'alleu), Gretz-Armainvilliers, Courpalay (Rue de l'Yvron, la fontaine St-Europe, rue des vergers, + 2.14 m en 24h pour l'Yvron, le pic a été atteint ce matin), Fontenay-Tresigny, et Chaumes-en-Brie (+ 0.95m en 24h pour le Bréon).</p>	
<ul style="list-style-type: none"> Aval (94, 91) : Le pic de crue de l'Yerres est attendu pour vendredi dans l'après-midi, les niveaux continuent d'augmenter. Débordements observés à Varennes-Jarcy (les Grands-Réages et rue du moulin, vigilance rue Boiledieu). Les quartiers suivants pourront être touchés par l'évènement en fin de journée : Quincy-sous-Sénart (quartier du chemin des prés, fontaine Segrain), Boussy-Saint-Antoine (quartier des Thibaudières), île de Brunoy, Montgeron (confluence Yerres-Réveillon, plaine de Chalandray), Crosne (quartier de la rue Suzanne). Le niveau maximum sera bientôt atteint dans l'ouvrage de retenue du ru d'Oly qui joue pleinement son rôle. 	
<p>Les barrages régulateurs de l'Yerres ont atteint leur capacité maximale de régulation. Des phénomènes de ruissellement concomitants aux débordements des cours d'eau sont également observés.</p>	

Tendance générale
  Actuel J + 24
Niveau de risque
 SIRYAC <i>Diffusion des infos crues</i>



Le Réveillon (91, 94 et 77)	Situation & Évolution
<p>Le niveau du Réveillon a rapidement augmenté dans la nuit + 1.79 m en 24h à Ferolles-Atilly, le pic a été observé ce matin sur cette station. Le pic à la confluence devrait être atteint en fin de matinée. Des débordements sont déjà observés sur les communes d'Ozoir-la Ferrière (quartier de la gare), de Santeny (rue de la libération), Chevry-Cossigny (rue beauséjour, rue Edmond Aman Jean). Vigilance dans les communes de Villecresnes (rue de Cerçay), Marolles-en-Brie (lisières de la forêt notre de dame) et Yerres (allée Chante Ruisseau : remontée de nappe dans les caves) où le niveau est encore haut.</p>	





Tendance générale
  Actuelle J + 24 h
Niveau de risque
 SIRYAC <i>Diffusion des infos crues</i>

Confluence Yerres / Seine	Situation
<p>À la confluence Yerres/Seine, les écoulements de l'Yerres vers la Seine restent favorables pour l'instant, même si une hausse des niveaux de Seine est déjà observée. Débordements déjà observés dans le quartier Blandin – Belleplace, rue des Pêcheurs à Villeneuve-Saint-Georges, vigilance pour la commune de Crosne.</p>	

Tendance générale
  Actuelle J + 24 h
Niveau de risque
 SIRYAC <i>Diffusion des infos crues</i>

<p>Plus d'information sur les niveaux de Seine ? : consultez VIGICRUES à l'adresse https://www.vigicrues.gouv.fr/</p>	<p>Niveau de vigilance en cours sur la Station Corbeil-Essonnes (Seine)</p>
---	---

<p>Prévisions météorologiques sur les 2 prochains jours</p> <p>Source : Météo-France</p>	 <p>Vendredi</p>	 <p>Samedi</p>
---	---	---

INFORMATIONS COMPLEMENTAIRES		Légende	
<p>Prochain bulletin de crue dans l'après-midi. Le SyAGE s'apprête à ouvrir un PC de crise. L'astreinte assainissement du SyAGE est passée au seuil de vigilance.</p>		 Pas de vigilance particulière  Risque de crue génératrice de débordements importants	 Risque de crue génératrice de débordements  Risque de crue majeure